

ZMIANA MIEJSCOWEGO PLANU OGÓLNEGO ZAGOSPODAROWANIA PRZESTRZENNEGO GMINY BODZANÓW

dla terenu przeznaczanego na cele mieszkaniowe we wsi CIEŚLE

341
4

Rysunek planu

skala 1 : 1 000

Załącznik Nr 1

do Uchwały Nr 187/XXIX/00

Rady Gminy w Bodzanowie

z dnia 2.12.2000r.

MAPA
DO CELÓW PROJEKTOWYCH
1 : 1000

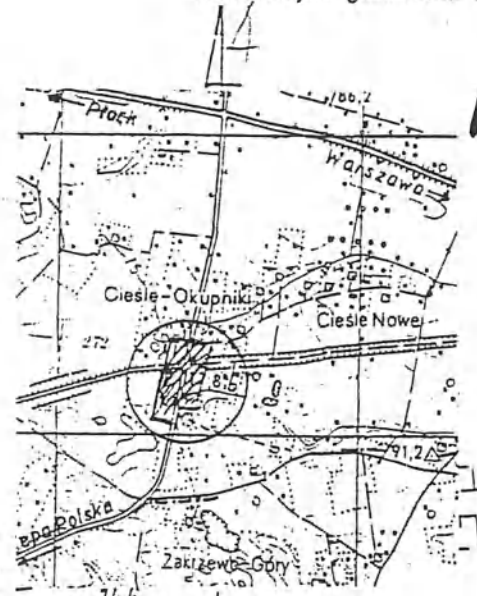
FRAGMENT MAPY ZASADNICZEJ
nr 262.141.234 i 143.032

powiat : płocki
gmina : Bodzanów
obręb : CIEŚLE

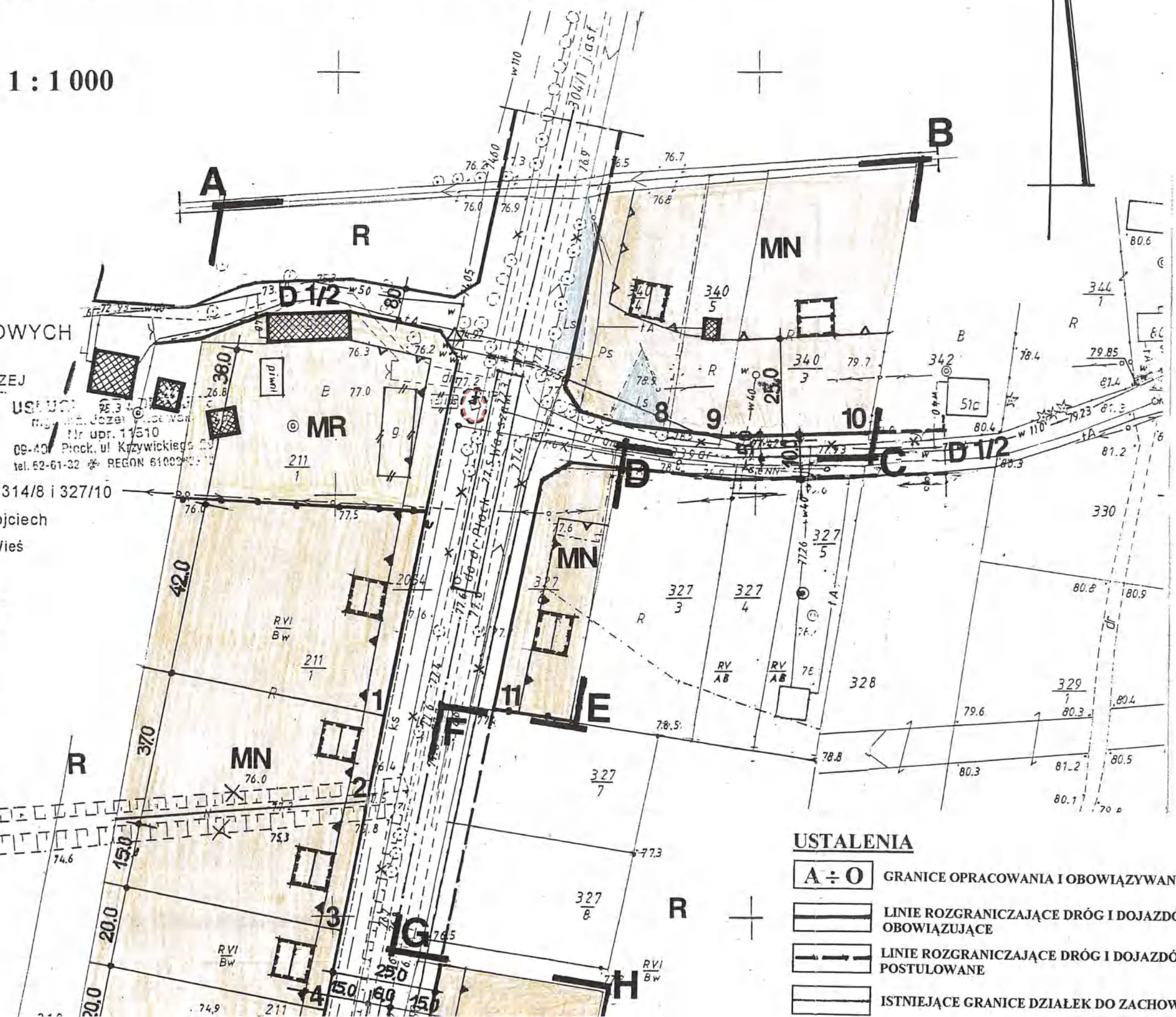
działki nr 206/1, 211/1, 314/8 i 327/10

właściciel: Niedziela Leszek Wojciech

zam. Chylin gm. Mała Wieś




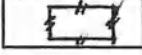



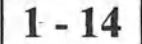
GEODETA UPRAWNIONY




USTALENIA

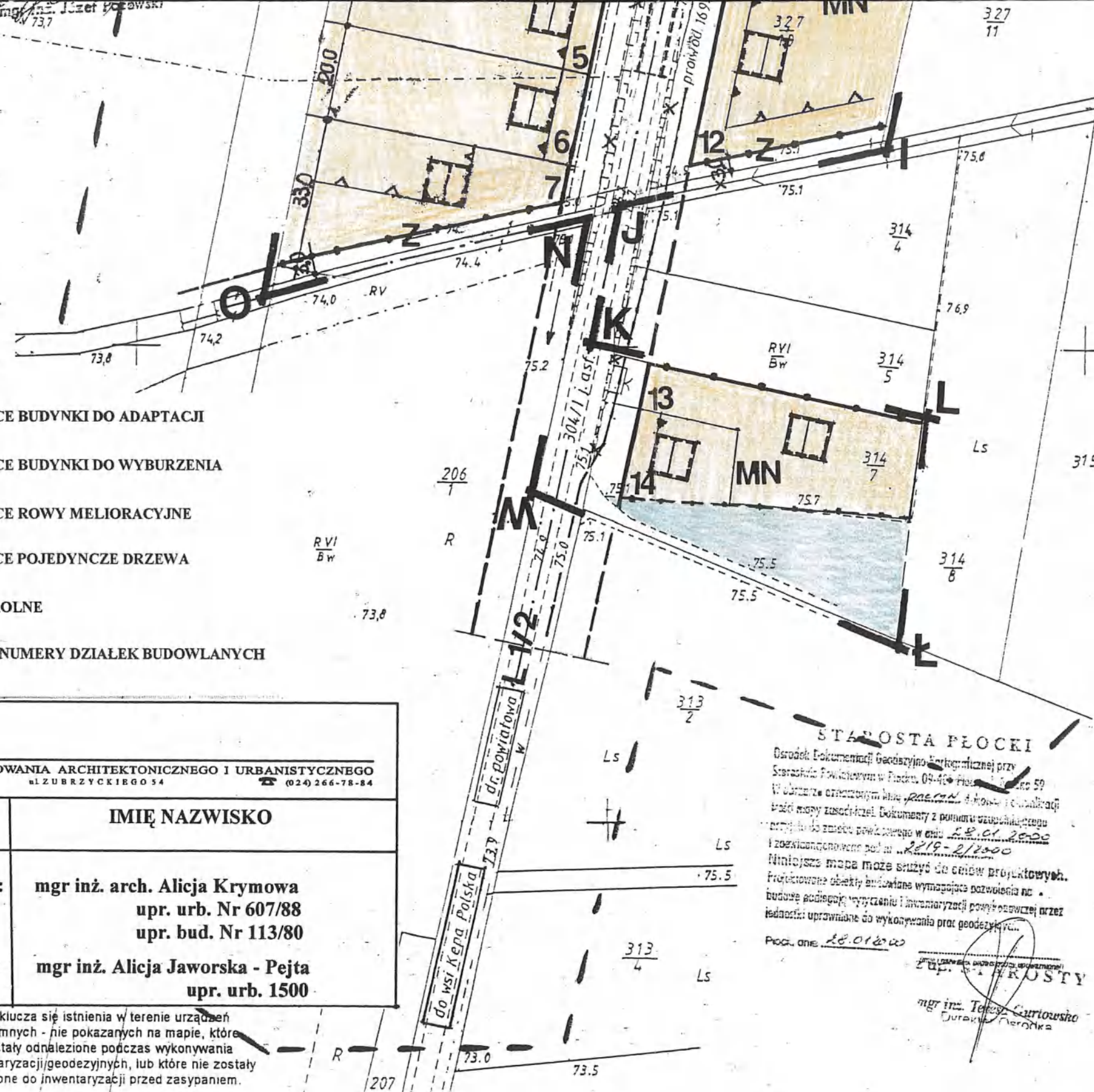
- A ÷ O** GRANICE OPRACOWANIA I OBOWIĄZYWANIA PLANU
- LINIE ROZGRANICZAJĄCE DRÓG I DOJAZDÓW - OBOWIĄZUJĄCE
- LINIE ROZGRANICZAJĄCE DRÓG I DOJAZDÓW - POSTULOWANE
- ISTNIEJĄCE GRANICE DZIAŁEK DO ZACHOWANIA

INFORMACJE:

-  ISTNIEJĄCE BUDYNKI DO ADAPTACJI
-  ISTNIEJĄCE BUDYNKI DO WYBURZENIA
-  ISTNIEJĄCE ROWY MELIORACYJNE
-  ISTNIEJĄCE POJEDYNCZE DRZEWA
-  TERENY ROLNE
-  KOLEJNE NUMERY DZIAŁEK BUDOWLANYCH

 KRYMOWA PRACOWNIA PROJEKTOWANIA ARCHITEKTONICZNEGO I URBANISTYCZNEGO 09-410 PŁOCK ul. ZUBRZYCKIEGO 54 (024) 266-78-84	
ZESPÓŁ AUTORSKI	IMIĘ NAZWISKO
Główny projektant:	mgr inż. arch. Alicja Krymowa upr. urb. Nr 607/88 upr. bud. Nr 113/80
Projektanci:	mgr inż. Alicja Jaworska - Pejta upr. urb. 1500

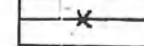











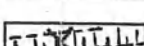



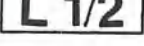
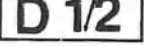
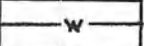
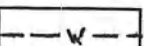
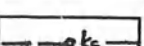


Nie wyklucza się istnienia w terenie urządzeń podziemnych - nie pokazanych na mapie, które nie zostały odnalezione podczas wykonywania inwentaryzacji/geoindywidualnych, lub które nie zostały zgłoszone do inwentaryzacji przed zasypaniem.



STAROSTA PŁOCKI

Osrodek Dokumentacji Geodezyjno-Kartograficznej przy Starostwie Powiatowym w Płocku, 09-400 Płock, Al. Wolności 59
 W obszarze opracowywanym przez projektanta, dokumentacja i ewidencja
 brzozi mapy zasiedlenia. Dokumenty z pomiaru uzupełniającego
 projektu do zarobku powiatowego w dniu 28.01.2000
 i zrealizowanego pod nr 2219-2/2000
 Niniejsza mapa może służyć do celów projektowych.
 Projektowane obiekty budowlane wymagają pozwolenia na
 budowę podlegającego wytyczeniu i inwentaryzacji powyższej przez
 jednostki uprawnione do wykonywania prac geodezyjnych.
 Płock, dnia 28.01.2000

Zap. inż. **PROSTY**
 mgr inż. **Tomasz Gurtowski**
 Dyrektor

-  ISTNIEJĄCE GRANICE DZIAŁEK DO LIKWIDACJI
-  PROJEKTOWANE GRANICE DZIAŁEK - OBOWIĄZUJĄCE
-  PROJEKTOWANE GRANICE DZIAŁEK - ORIENTACYJNE
-  LINIE ROZGRANICZAJĄCE TERENY O ODMIENNYM PRZEZNACZENIU
-  OBOWIĄZUJĄCE LINIE ZABUDOWY
-  NIEPRZEKRACZALNE LINIE ZABUDOWY
-  GRANICE LASU W OBRĘBIE DZIAŁEK BEZ PRAWA ZABUDOWY
-  **MR** TERENY ZABUDOWY ROLNICZEJ
-  **MN** TERENY ZABUDOWY JEDNORODZINNEJ
-  **Z** TEREN DOSTĘPNOŚCI DO KONSERWACJI ROWU MELIORACYJNEGO
-  **II** PROJEKTOWANE BUDYNKI MIESZKALNE - SCHEMATY
-  TEREN NASYPU DO NIWELACJI
-  **Ls** TERENY LEŚNE BEZ PRAWA ZABUDOWY
-  ISTNIEJĄCA KAPLICZKA DO ZACHOWANIA
-  **L 1/2** DROGA POWIATOWA - ul. LOKALNA
-  **D 1/2** DROGI DOJAZDOWE
-  **w** ISTNIEJĄCA SIEĆ WODOCIĄGOWA
-  **w** PROJEKTOWANA SIEĆ WODOCIĄGOWA
-  **ok** PROJEKTOWANA KANALIZACJA SANITARNA
-  **△** PROJEKTOWANA TRAFOSTACJA
-  **←→** ISTNIEJĄCE LINIE ELEKTROENERGETYCZNE DO PRZEBUDOWY
-  **←→** PROJEKTOWANE LINIE ELEKTROENERGETYCZNE
-  **←→** ISTNIEJĄCE LINIE TELEFONICZNE